

## Liebe Eltern,

der Straßenverkehr stellt gerade für Ihr Kind, insbesondere als Schulanfänger:in, täglich eine große Herausforderung dar. Wir möchten Sie im Rahmen der „Kinderfreundlichen Kommune“ Puchheim mit diesem Schulwegplan unterstützen.

Ihr Kind soll **sicher zur Schule und wieder nach Hause** kommen. Der Schulwegplan zeigt Ihnen, über welche **Überwege und Querungshilfen** Ihr Kind die Schule erreichen kann und richtet sich vorwiegend an Fußgänger:innen. Um einen sicheren Schulweg zu gewährleisten, sind ehrenamtliche Schulweghelfer:innen und Schulweghelfer im Einsatz.

**Wir bitten Sie: Seien Sie Ihrem Kind immer ein gutes Vorbild im Straßenverkehr und respektieren Sie die ehrenamtlichen Schulweghelferinnen und Schulweghelfer, die Ihre Kinder sicher zur Schule bringen.** Erklären Sie ihm die Straßenverkehrsordnung und üben Sie mit ihm die Regeln ein. Ihr Kind sollte **helle, gut sichtbare Kleidung** tragen, am besten die in der ersten Klasse erhaltene Verkehrshelferweste. Für Ihr Kind hat es viele Vorteile, den Schulweg zu Fuß zurückzulegen. Ihr Kind gewinnt **Sicherheit im Straßenverkehr** und entdeckt auf seinem Schulweg oftmals schöne Plätze, die ihm im Auto entgangen wären. Ein weiterer Vorteil ist, dass Ihr Kind sich vor der Schule, wo meist stundenlanges Sitzen angesagt ist, nochmal richtig bewegen kann.

Sollten Sie Ihr Kind doch einmal mit dem Auto zur Schule bringen, halten Sie bitte in der Lochhauser Straße oder Lagerstraße an und lassen Sie Ihr Kind das letzte Stück Weg zu Fuß zurücklaufen.

Ihre Schule organisiert die Aktionswochen „Zu Fuß zur Schule“. Helfen auch Sie mit, gefährliche Verkehrssituationen vor unseren Schulen in Puchheim zu minimieren und einen kleinen Beitrag zum Klimaschutz zu leisten. Wir wollen, dass der Schulwegplan stets aktuell ist und freuen uns über jede Anregung.

Ihr  
**Norbert Seidl**  
Erster Bürgermeister

## Schulweghelferinnen und Schulweghelfer gesucht!

**Helfen Sie mit, den Schulweg sicherer zu machen und engagieren Sie sich ehrenamtlich im Schulwegdienst!**

**Die Koordinatorin Franziska Brunner steht Ihnen für Rückfragen gerne zur Verfügung.**

## KONTAKT

### Elternbeiratsvorsitzende

Daniela Mühlbauer  
E-Mail: elternbeirat-gs-gernerplatz@gmx.de

### Ansprechpartner Polizei

Polizeiinspektion Germering  
Telefon 089/894157-0  
E-Mail: pp-obn.germering.pi@polizei.bayern.de

### Koordination Schulweghelfer Puchheim

Kinderschutzbund Kreisverband Fürstfeldbruck  
Franziska Brunner  
Telefon 015736911169  
E-Mail: postfuerdich@hotmail.de

## WEITERE SPRACHEN

**Den Schulwegplan gibt es online auf [www.puchheim.de/schulwegplan](http://www.puchheim.de/schulwegplan) in folgenden Sprachen:**

- Englisch
- Arabisch
- Ukrainisch



Stadt Puchheim  
Poststraße 2  
82178 Puchheim  
[www.puchheim.de](http://www.puchheim.de)

Sicher in die Schule!



# Schulwegplan Grundschule am Gernerplatz

Ein Projekt im Rahmen der „Kinderfreundlichen Kommune“ Puchheim in Zusammenarbeit mit dem Elternbeirat



Puchheim-Bahnhof




 **Verkehrsberuhigter Bereich**  
Schrittgeschwindigkeit, auf spielende Kinder achten


 **Gefahrenstelle**




 **Aufpass-Stelle**  
**Obere Lagerstraße / Rainerstraße**  
Kreuzt Schulweg weiterführender Schulen.


 **Aufpass-Stelle**  
**Lagerstraße / Nordendstraße**  
Stark befahrene Kreuzung ohne Fußgängerüberweg.

 **Aufpass-Stelle**  
**Gröbenzeller Straße**  
Hohes Verkehrsaufkommen.

 **Aufpass-Stelle**  
**Alpenstraße / Lagerstraße**  
Besonders morgens sehr hohes Verkehrsaufkommen.

 **Aufpass-Stelle**  
**Rotwandstraße / Gernerplatz**  
Hohes Verkehrsaufkommen durch Autos und Fahrräder.

 **Aufpass-Stelle**  
**Bäumlstraße / Gernerplatz**  
Unübersichtlicher Bereich. Nicht direkt an der Kurve die Straße überqueren. Schulweghelfer-Übergang benutzen.

 **Aufpass-Stelle**  
**Lochhauser Straße**  
Hohes Verkehrsaufkommen. An der Kreuzung Lochhauser Straße / Birkenstraße auf Kinder achten, die die Straße queren.